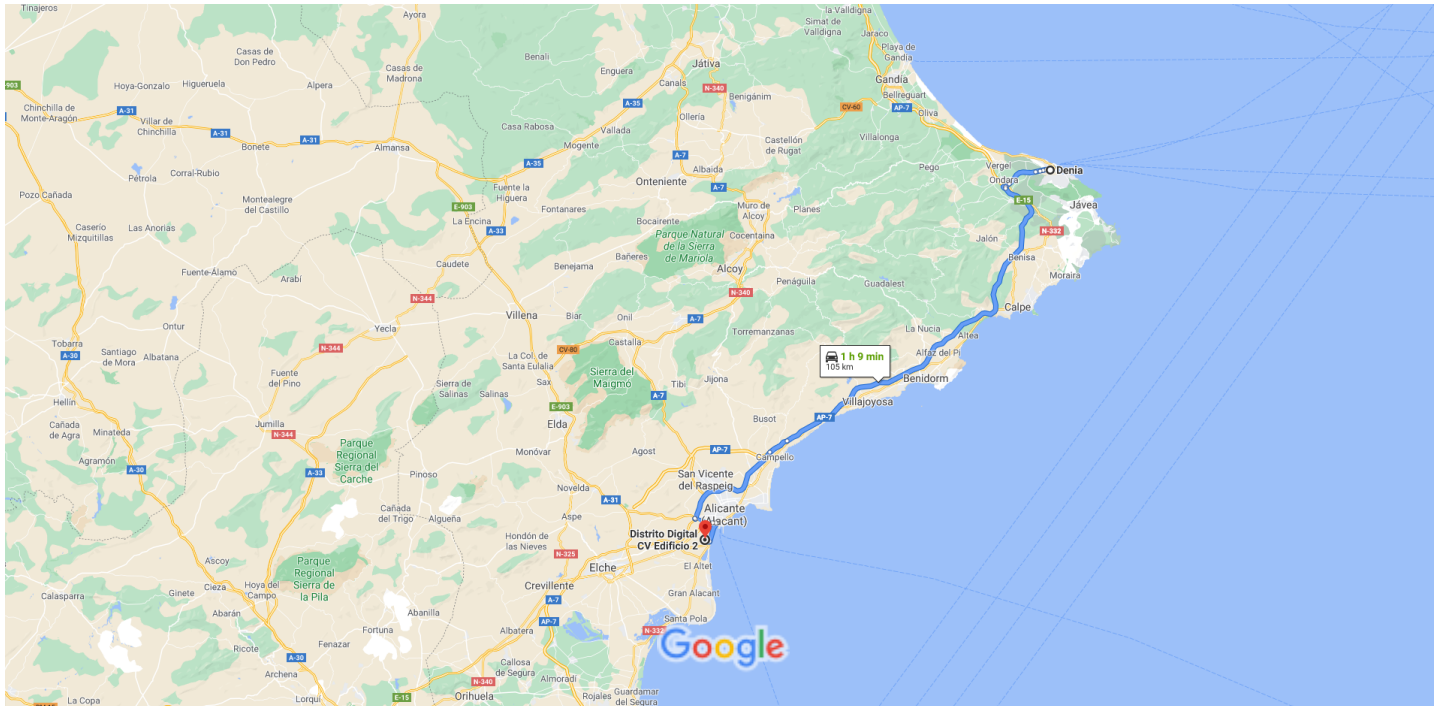




de Denia, Alicante a Distrito Digital CV Edificio 2

En coche 105 km, 1 h 9 min



Datos del mapa ©2021 Inst. Geogr. Nacional 10 km

Denia

Alicante

Toma AP-7 en Pedreguer desde CV-725.

12 min (9,4 km)

- ↑ 1. Dirígete hacia el sureste en Carrer Germans Ferchen hacia Carrer Historiador Palau

110 m
- ↪ 2. Carrer Germans Ferchen gira a la derecha hasta Av. d'Alacant

600 m
- 📍 3. En la rotonda, toma la tercera salida en dirección Av. de València



220 m
- 📍 4. En la rotonda, toma la segunda salida en dirección Partida Madrigueres Sud/CV-725

500 m
- 📍 5. En la rotonda, toma la segunda salida en dirección Partida Madrigueres Nord/CV-725







500 m
- 📍 6. En la rotonda, toma la segunda salida en dirección CV-725

650 m
- 📍 7. En la rotonda, toma la segunda salida y continúa por CV-725






5,1 km


-  8. Continúa recto por CV-725
750 m
-  9. Mantente a la izquierda en la bifurcación, sigue las señales de Alicante/Alacant y pasa a AP-7
1,0 km


Sigue por AP-7 y A-70 hacia Calle Paraguay en Alacant. Toma la salida hacia N-332/Gran Via/Cruceros/B° San Gabriel desde A-31.


- 52 min (90,4 km)
-  10. Incorpórate a AP-7
65,2 km
-  11. Utiliza los 2 carriles derechos para tomar la salida A-70 en dirección Alacant/Alicante/Murcia/A-31/Madrid/A-77/A-7/Aeropuerto
3,3 km
-  12. Continúa por A-70
18,3 km
-  13. Toma la salida 17B hacia Alacant/Alicante/Puerto
230 m
-  14. Incorpórate a A-31
3,0 km
-  15. Utiliza los 2 carriles derechos para tomar la salida en dirección N-332/Gran Via/Cruceros/B° San Gabriel
400 m


Toma Avinguda d'Elx/N-332 y Calle del cine hasta tu destino.


- 8 min (4,9 km)
-  16. Continúa recto hacia Calle Paraguay
12 m
-  17. En la rotonda, toma la primera salida Carrer de Mexico en dirección N-332/Santa Pola/N-340/Elche/Elx/Aeropuerto/Aeroport
120 m
-  18. Utiliza el carril derecho para seguir las indicaciones hacia Terminal de Creuers/Terminal de Cruceros
57 m
-  19. Continúa por Carrer de Mexico
160 m
-  20. Utiliza cualquier carril para girar ligeramente a la derecha hacia Avinguda d'Elx/N-332
3,1 km



-  21. Utiliza los 2 carriles derechos para girar a la derecha hacia Calle Agua Amarga

 53 m
-  22. Continúa recto por Calle Agua Amarga

 300 m
-  23. En la rotonda, toma la primera salida en dirección Calle del cine

 600 m
-  24. En la rotonda, toma la tercera salida

 400 m
-  25. Gira a la derecha

 49 m
-  26. Gira a la izquierda.
 El destino está a la derecha.

 39 m

Distrito Digital CV Edificio 2

Avinguda de Jean Claude Combaldieu, s/n, 03008 Alicante

Estas indicaciones se ofrecen solo a modo de planificación. Es posible que las obras, el tiempo, el tráfico u otros factores hagan variar el estado de las carreteras respecto a los resultados del mapa, por lo que deberías tener en cuenta estos aspectos al planificar la ruta. Debes respetar todas las señales y los avisos relacionados con la ruta.