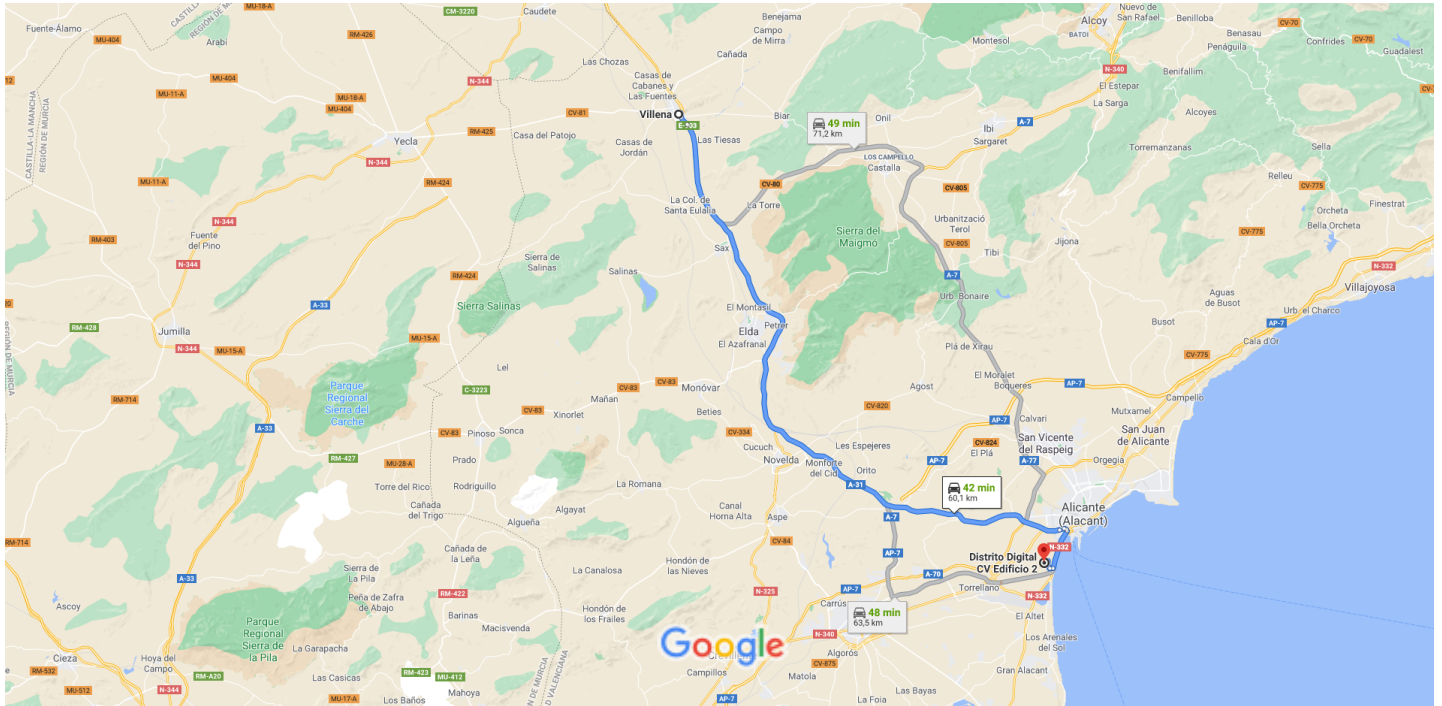




de Villena a Distrito Digital CV Edificio 2

En coche 60,1 km, 42 min



Datos del mapa ©2021 Inst. Geogr. Nacional 5 km

Villena


03400, Alicante


Toma A-31 desde Av. Príncipe D.Juan Manuel y Av. la Losilla.

- 4 min (1,6 km)
- ↑ 1. Dirígete hacia el norte
- 60 m
- ↶ 2. Gira a la izquierda hacia Calle Libertad
- 36 m
- ↷ 3. Gira a la derecha hacia Calle Libertad
- 140 m
- ↶ 4. Gira a la izquierda hacia Calle Pedrera
- 160 m
- 📍 5. En la rotonda, continúa recto por Av. Príncipe D.Juan Manuel
- 350 m
- 📍 6. En la rotonda, toma la segunda salida en dirección Av. la Losilla
- 750 m
- ⤴ 7. Incorpórate a A-31 por el ramal de la izquierda en dirección Alicante
- 88 m

Sigue por A-31 hacia Calle Paraguay en Alacant. Toma la salida hacia N-332/Gran Via/Cruceros/Bº San Gabriel desde A-31.

32 min (53,6 km)

-  8. Incorpórate a A-31

53,3 km
-  9. Utiliza los 2 carriles derechos para tomar la salida en dirección N-332/Gran Via/Cruceros/Bº San Gabriel

400 m

Toma Avinguda d'Elx/N-332 y Calle del cine hasta tu destino.

-
- 8 min (4,9 km)
-  10. Continúa recto hacia Calle Paraguay

12 m
 -  11. En la rotonda, toma la primera salida Carrer de Mexico en dirección N-332/Santa Pola/N-340/Elche/Elx/Aeropuerto/Aeroport

120 m
 -  12. Utiliza el carril derecho para seguir las indicaciones hacia Terminal de Creuers/Terminal de Cruceros

57 m
 -  13. Continúa por Carrer de Mexico

160 m
 -  14. Utiliza cualquier carril para girar ligeramente a la derecha hacia Avinguda d'Elx/N-332

3,1 km
 -  15. Utiliza los 2 carriles derechos para girar a la derecha hacia Calle Agua Amarga

53 m
 -  16. Continúa recto por Calle Agua Amarga

300 m
 -  17. En la rotonda, toma la primera salida en dirección Calle del cine

600 m
 -  18. En la rotonda, toma la tercera salida

400 m
 -  19. Gira a la derecha

49 m
 -  20. Gira a la izquierda.
 El destino está a la derecha.

39 m

Distrito Digital CV Edificio 2

Avinguda de Jean Claude Combaldieu, s/n, 03008 Alicante

Estas indicaciones se ofrecen solo a modo de planificación. Es posible que las obras, el tiempo, el tráfico u otros factores hagan variar el estado de las carreteras respecto a los resultados del mapa, por lo que deberías tener en cuenta estos aspectos

al planificar la ruta. Debes respetar todas las señales y los avisos relacionados con la ruta.